

DEPARTEMENT de l'EURE
COMMUNE :
ETREVILLE



Carte communale
PIECE N°0-3
PLAN DES SERVITUDES
D'UTILITE PUBLIQUE

ECHELLE : 1/5000

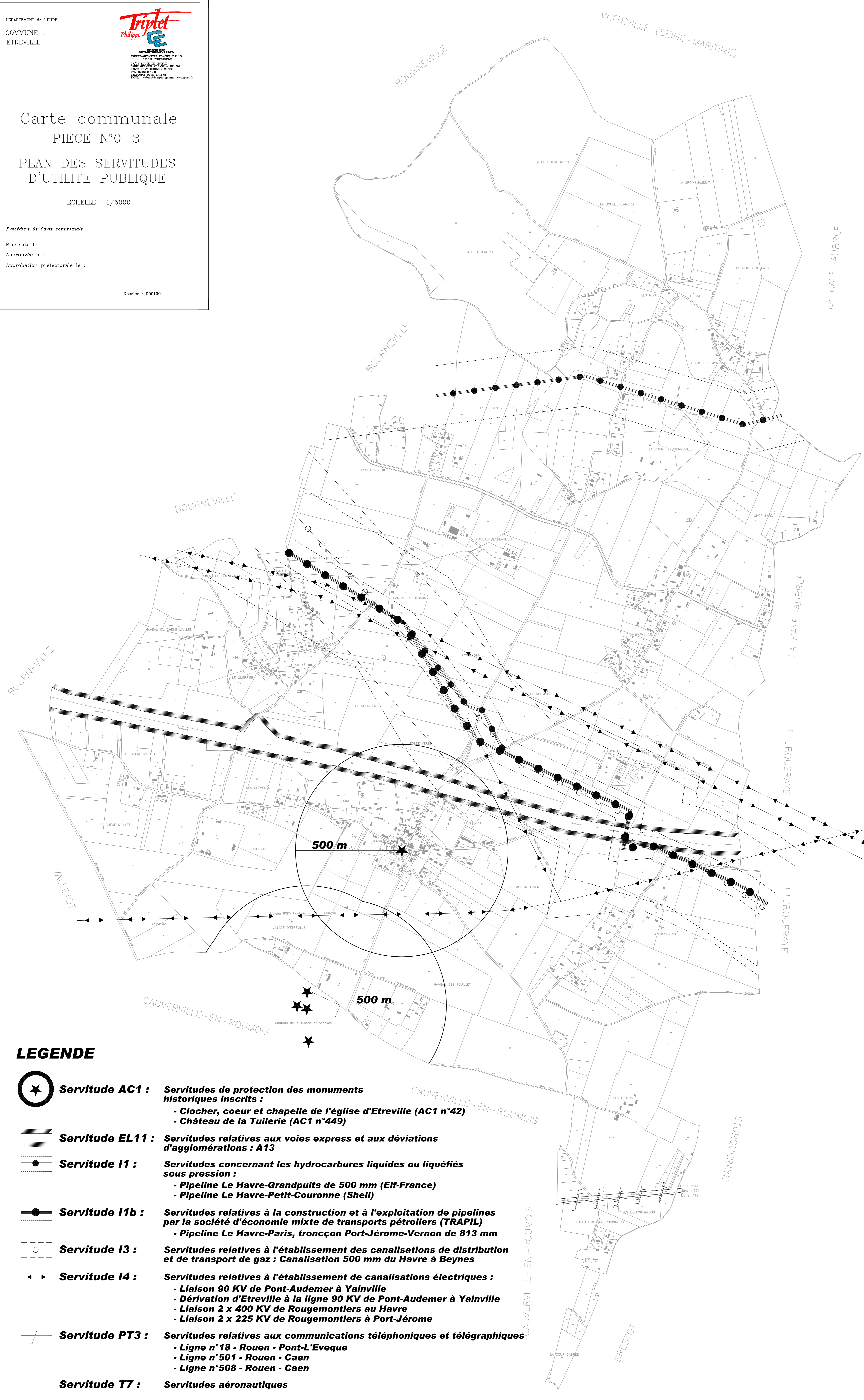
Procédure de Carte communale

Prescrite le :


Approuvée le :

Approbation préfectorale le :

Dossier : D09190



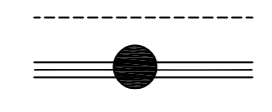
LEGENDE



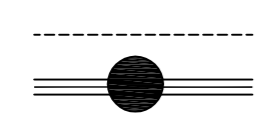
Servitude AC1 : Servitudes de protection des monuments historiques inscrits :
- Clocher, coeur et chapelle de l'église d'Etreville (AC1 n°42)
- Château de la Tuilerie (AC1 n°449)



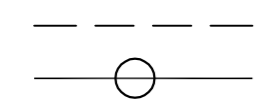
Servitude EL11 : Servitudes relatives aux voies express et aux déviations d'agglomérations : A13



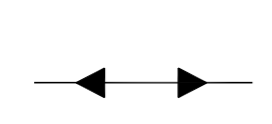
Servitude I1 : Servitudes concernant les hydrocarbures liquides ou liquéfiés sous pression :
- Pipeline Le Havre-Grandpuits de 500 mm (Elf-France)
- Pipeline Le Havre-Petit-Couronne (Shell)



Servitude I1b : Servitudes relatives à la construction et à l'exploitation de pipelines par la société d'économie mixte de transports pétroliers (TRAPIL)
- Pipeline Le Havre-Paris, tronçon Port-Jérôme-Vernon de 813 mm



Servitude I3 : Servitudes relatives à l'établissement des canalisations de distribution et de transport de gaz : Canalisation 500 mm du Havre à Beynes



Servitude I4 : Servitudes relatives à l'établissement de canalisations électriques :
- Liaison 90 KV de Pont-Audemer à Yainville
- Dérivation d'Etreville à la ligne 90 KV de Pont-Audemer à Yainville
- Liaison 2 x 400 KV de Rougemontiers au Havre
- Liaison 2 x 225 KV de Rougemontiers à Port-Jérôme



Servitude PT3 : Servitudes relatives aux communications téléphoniques et télégraphiques
- Ligne n°18 - Rouen - Pont-L'Evêque
- Ligne n°501 - Rouen - Caen
- Ligne n°508 - Rouen - Caen

Servitude T7 : Servitudes aéronautiques